

INSTITUTO GEOGRÁFICO Y ESTADÍSTICO.

Bala

124

TRABAJOS TOPOGRÁFICOS.

206157


Bosquejos planimétricos mandados formar por la ley de 24 de agosto y el Real decreto de 29 de diciembre de 1896.

Provincia.

Badajoz

Término municipal.

Segura de Lacia



5^a Brigada.

Itinerarios con brújula.

Cuaderno núm. *5* (*último*).

64 al 68

Brújula de *Hämmer* núm. *125*

cuya declinación es de *16° 45'*

Observador: D. *Vicente Gómez*

Estaciones	Puntos observados.	Rumbos.		Lecturas en la Mira. Metros.	Ángulos de		Distancias horizontales. Metros.
		N.	S.		Depresión.	Elevación.	
	Itiner. n.º 10 Itiner. n.º 64 - Empieza en el punto 116 del itiner. n.º 4 de punto, estaca E. puntada, y concluye en el punto 24 del itinerario n.º 2. E. puntada. Determina la cascada de granada llamada "Cascada Soriana, o' Noal".						
116	1	121	30	211	30	99,00	
1	116 del límite n.º 4 Estaca E.	211	30	121	45	99,00	99,00
1	2	116	45	296	20	106,00	
2	1	296	45	116	45	106,00	106,00
2	2	122	0	202	0	45,00	
2	2	202	0	122	0	45,00	45,00
2	4	95	0	275	0	169,00	
4	2	275	0	95	0	169,00	169,00
4	5	121	0	201	0	62,00	
5	4	201	0	121	0	62,00	62,00
5	6	115	20	295	20	102,00	
6	5	295	20	115	15	102,00	102,00
6	7	94	20	274	45	108,00	
7	6	274	20	94	20	108,00	108,00
7	8	85	15	265	0	152,00	
8	7	265	0	85	15	152,00	152,00
8	Casa del Camello Casa del Camello	168	0	248	0	75,50	
Base	8	248	0	167	45	75,50	75,50
8	9	81	20	261	15	128,00	
9	8	261	20	81	20	128,00	128,00
9	10 = 38 del itiner. n.º 2 n.º 17 - □ E	54	0	224	0	164,00	

Jóvenes

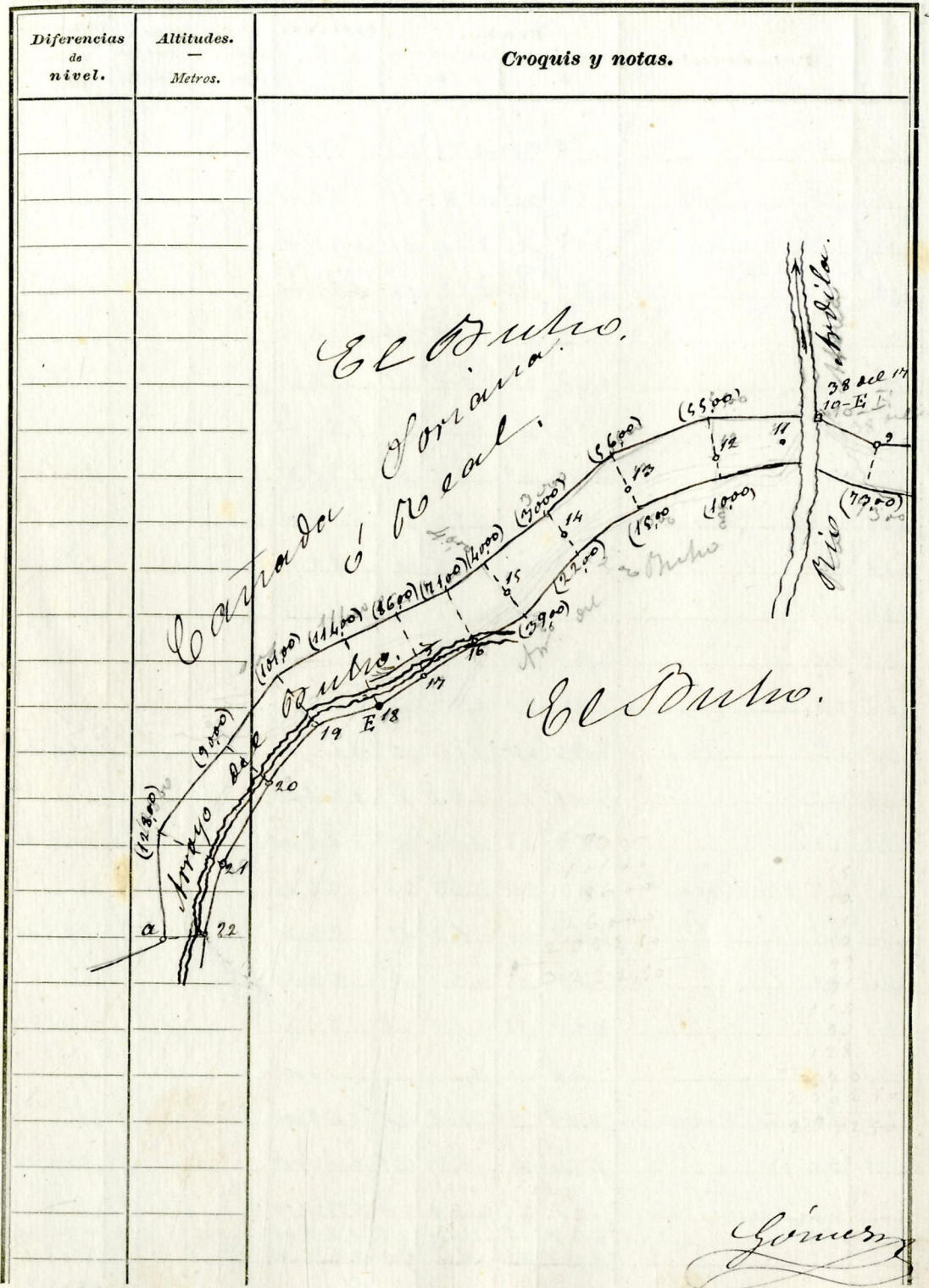
Nota.

Diferencias de nivel.	Altitudes. Metros.	Croquis y notas.
		<p>Propiamente las tres cascadas, partes de la cascada esta sembrada de cereales, pero sus viñedos son muy perceptibles.</p> <p>Croquis y notas.</p> <p>Veran. Soriana.</p> <p>Cascada Soriana o' Noal.</p> <p>Casa del Camello.</p> <p>Veran.</p> <p>Cabaña de Cabrera.</p> <p>Vaca.</p>

Jóvenes

Estaciones	Puntos observados.	Rumbos.		Lecturas en la Mira. Metros.	Ángulos de		Distancias horizontales. Metros.
		N.	S.		Depresión.	Elevación.	
10	9	234 0	54 0	167,00			167,00
10	11	115 15	295 0	78,50			
11	10	295 0	115 0	78,50			78,50
11	12	88 20	268 30	176,00			
12	11	268 15	88 20	176,00			176,00
12	13	93 15	273 15	269,00			
12	12	273 0	93 15	269,00			269,00
13	14	104 20	284 45	210,00			
14	13	284 20	104 20	210,00			210,00
14	15	115 20	295 15	206,00			
15	14	295 20	115 15	206,00			206,00
15	16	126 0	206 0	126,00			
16	15	206 0	126 0	126,00			126,00
16	17	111 0	291 0	171,00			
17	16	291 0	110 45	171,00			171,00
17	18 - Estaca E	108 45	289 0	117,00			
18	17	288 20	108 45	117,00			117,00
18	19	92 15	272 0	156,00			
19	18	272 0	92 0	156,00			156,00
19	20	122 20	272 30	182,00			
20	19	272 20	122 45	182,00			182,00
20	21	142 30	223 20	256,00			
21	20	223 20	143 30	256,00			256,00
21	22	155 45	226 0	187,00			
22	21	225 45	155 45	187,00			187,00

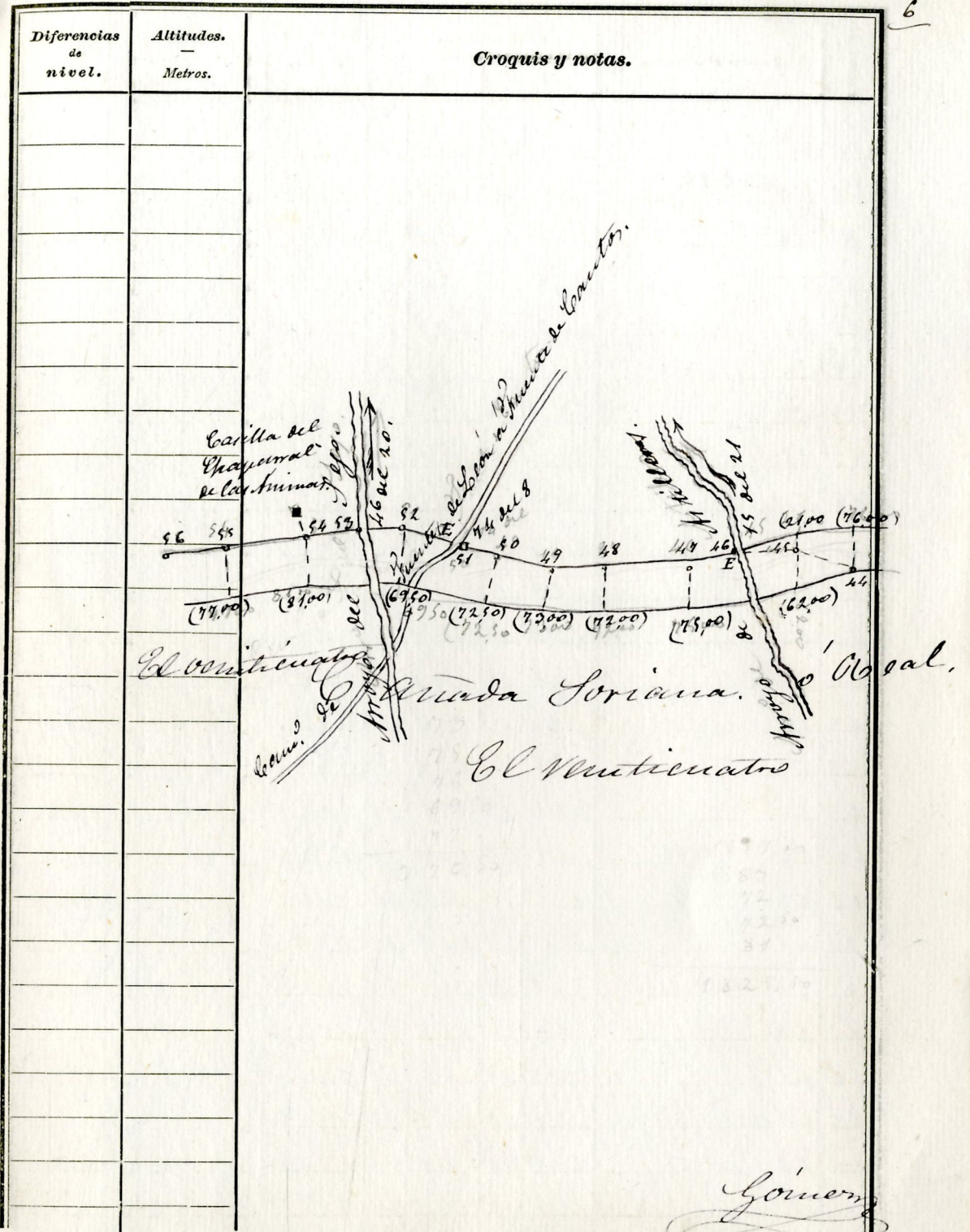
Gómez



Gómez

Estaciones	Puntos observados.	Rumbos.				Lecturas en la Mira. — Metros.	Ángulos de				Distancias horizontales. — Metros.
		N.		S.			Depresión.		Elevación.		
		°	'	°	'		°	'	°	'	
45	44	247	45	64	0	128,00					128,00
45	46 = 48 del 21 Cita ca. E	77	45	257	45	126,00					
46	45	257	50	78	0	126,00					126,00
46	47	85	45	265	15	108,00					
47	46	265	15	85	50	108,00					108,00
47	48	74	20	254	15	232,00					
48	47	254	50	74	30	232,00					232,00
48	49	78	45	258	15	112,00					
49	48	258	30	78	45	112,00					112,00
49	50	61	45	241	45	106,00					
50	49	242	0	61	30	106,00					106,00
50	51 = 74 del 8 - a E	66	45	246	45	47,00					
51	50	246	30	67	0	47,00					47,00
51	52	72	30	252	30	72,00					
52	51	252	15	72	45	72,00					72,00
52	53 = 46 del 20	75	0	255	0	46,00					
53	52	256	45	75	0	46,00					46,00
53	54	77	30	257	30	112,00					
54	53	257	30	77	15	112,00					112,00
54	Carilla del Chayamal val de las Animas	31	30	211	30	48,00					
54	55	79	0	258	45	187,00					
Carilla	54	211	30	31	30	48,00					48,00
55	54	259	0	79	0	187,00					187,00
55	56	78	30	258	15	161,00					
56	55	258	15	78	30	161,00					161,00

Gouven



Gouven

Estaciones	Puntos observados.	Rumbos.		Lecturas en la Mira. — Metros.	Ángulos de		Distancias horizontales. — Metros.
		N.	S.		Depresión.	Elevación.	
7	6	14 30	194 30	93.00			93.00
7	8	194 0	14 0	69.00			
8	7	14 0	194 0	69.00			69.00
8	9	188 0	8 0	212.00			
9	8	8 0	188 0	212.00			212.00
9	10	214 30	24 30	120.00			
10	9	24 30	214 30	120.00			120.00
10	11	204 0	24 15	47.00			
11	10	24 0	204 0	47.00			47.00
11	12	216 0	26 0	100.00			
12	11	26 0	216 0	100.00			100.00
12	13	212 0	21 45	66.50			
13	12	21 45	212 0	66.50			66.50
13	23 del 8. - E	228 15	48 0	131.00	8 30		
23	13	48 15	228 15	131.00		8 30	128.14
Itinerario n.º 66. Comienza en el punto 20 del itinerario n.º 8, cerca F. punto y concluye en el punto 27 del itinerario n.º 61, cerca F. puitada de termino al camino de los Majadales. P. de herradura.							
20	1	180 0	0 0	148.00			
1	20 del 8 - Estaca E	0 0	180 0	148.00			148.00
1	2	210 0	30 15	181.00			
2	1	30 0	210 0	181.00			181.00
2	3	194 0	14 15	85.50			
3	2	14 15	194 15	85.50			85.50
3	4	208 30	28 45	210.00			
4	3	28 30	208 30	210.00			210.00

Gómez

Diferencias de nivel.	Altitudes. — Metros.	Croquis y notas.

Gómez

Estaciones	Puntos observados.	Rumbos.		Lecturas en la Mira. - Metros.	Ángulos de		Distancias horizontales. - Metros.
		N.	S.		Depresión.	Elevación.	
4	5	238	30	58	30		
5	4	58	30	238	30		241,00
5	6	257	0	77	0		202,00
6	5	77	0	256	45		202,00
6	27 del 61-Estaca F	287	0	106	30		128,00
27	6	107	0	286	45		128,00
<p>Itiner. n.º 67. - Empiezo en el punto 17, K³⁴ del itiner. n.º 58, y ca- eluce en el punto 88 del itiner. n.º de finca, estaca fijada. Deter- mina el camino de Navarredonda - C. de Hornadura.</p>							
17	1	196	0	16	0		134,00
1	17 del 55. - K ³⁴	16	0	196	0		134,00
1	2	186	0	6	0		97,00
2	1	6	0	186	0		97,00
2	3	103	45	283	30		64,00
3	2	283	15	103	45		64,00
3	4	130	0	313	15		122,00
4	3	310	0	130	0		122,00
4	5	94	0	274	0		45,00
5	4	274	0	94	0		45,00
5	6	91	0	271	15		40,00
6	5	271	15	91	15		40,00
6	7	92	0	271	45		68,00
7	6	272	0	92	0		68,00
7	8	146	30	326	30		54,00
8	7	326	15	146	20		54,00

Gómez

Diferencias de nivel.	Altitudes. Metros.	Croquis y notas.
		<p>El croquis acompaña junto a estos tres ejes a escala indivi- duo en el folio anterior.</p> <p>Camino de Navarredonda 17 255 1 16 2 186 3 103 4 130 5 94 6 91 7 92 8 146</p> <p>Cuerpo de Santa Olaya a Sagunto de la Sierra</p> <p>Termin. de Montes de León.</p>
		Gómez

Estaciones	Puntos observados.	Rumbos.		Lecturas en la Mira. — Metros.	Ángulos de		Distancias horizontales. — Metros.
		N.	S.		Depresión.	Elevación.	
8	88 del 3 de límite Estaca F	196	0	205	45		54,00
88	8	206	0	126	0		54,00
74	1	254	20	174	20		130,00
1	74 del 3 de límite Estaca F	174	15	354	20		130,00
1	Carilla del Juncal	264	20	89	0		48,00
1	2	327	0	147	0		186,00
Carilla 1	1	89	0	264	15		48,00
2	1	147	0	326	45		186,00
2	Carilla de (otra)	233	20	53	20		26,00
2	3	284	0	104	0		59,00
Carilla 2	2	53	20	233	20		26,00
3	2	104	15	284	0		59,00
3	4	301	20	121	20		92,00
4	3	121	20	301	15		92,00
4	5	289	20	109	20		100,00
5	4	109	20	289	20		100,00
5	6	318	20	128	20		100,50
6	5	128	20	318	20		100,50
6	4 - Estaca F	260	15	80	15		48,00
7	6	80	20	260	15		48,00
7	8	342	0	162	15		216,00
8	7	162	0	342	0		216,00

Gómez

Diferencias de nivel.	Altitudes. Metros.	Croquis y notas.
		<p>El croquis corresponde a este eje se ha incluido en el folio anterior.</p> <p>Camin. a la Laguna.</p> <p>Carilla del Juncal.</p> <p>Carilla de (otra).</p> <p>Carilla 1.</p> <p>Carilla 2.</p> <p>Cerro de Fuentes de León.</p>

Gómez

